

Fra: Roar Askeland
Sendt: tirsdag 30. november 2021 10:22
Til: Karl Otto Vehus
Emne: Fwd: Gang-sykkelvei langs Vestmarkveien 21/46895

Hei, Karl Otto. Her kommer første spørsmål fra en av de berørte langs veien. Er spørsmålet noe som kan svares ut med en gang eller krever det mer undersøkelser? Jeg kan ikke huske at vi har diskutert forholdet til de verneverdige portstolpene i møtene jeg har vært med på. Men det antar jeg at du og andre har gjort.

Svar gjerne vedkommende direkte med kopi til meg, Torill og Tone.

Hilsen Roar

Videresendt melding:

Fra: Grethe K Løvald <grethe.lovald@baerum.kommune.no>
Dato: 30. november 2021 kl. 09:51:59 CET
Til: Ole Andreassen <ole.andreassen@medisin.uio.no>, Roar Askeland <roar.askeland@baerum.kommune.no>
Kopi: Jannike Hovland <jannike.hovland@baerum.kommune.no>
Emne: SV: Gang-sykkelvei langs Vestmarkveien 21/46895

Jeg videresender din henvendelse til Roar Askeland som nå er saksbehandler for reguleringsplanen. Det er klart det må sees nærmere på hva man gjør i forhold til disse portstolpene.

Mvh

Grethe K. Løvald
Landskapsarkitekt/arealplanlegger
Regulering, Bærum kommune
Tlf. 46 50 66 78

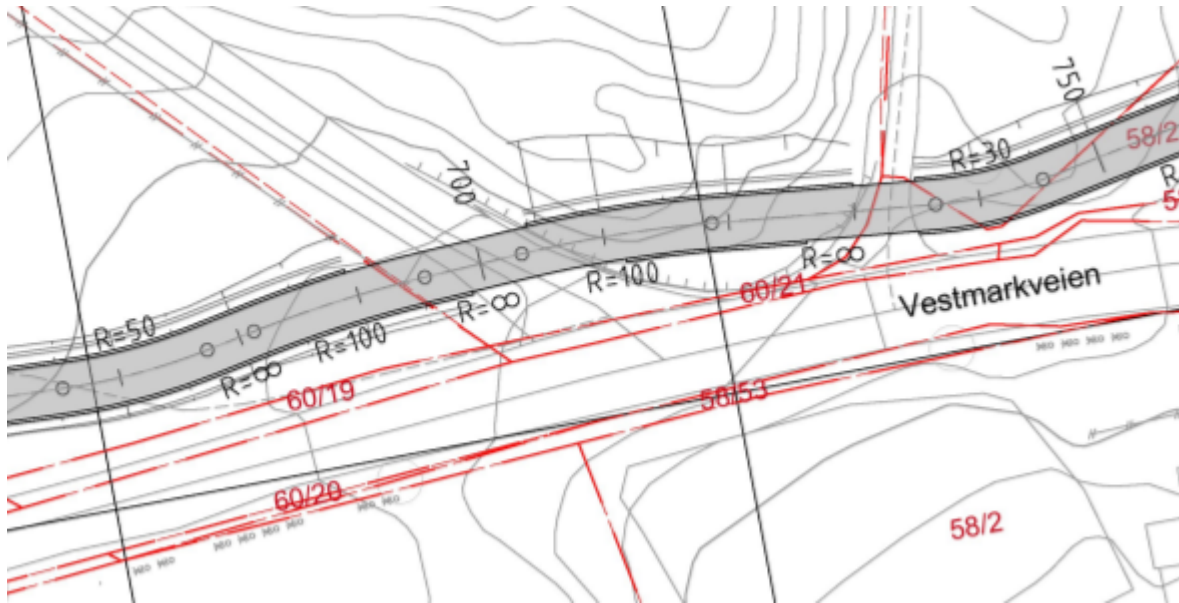
Fra: Ole Andreassen <ole.andreassen@medisin.uio.no>
Sendt: mandag 29. november 2021 22:12
Til: Grethe K Løvald <grethe.lovald@baerum.kommune.no>; Jannike Hovland <jannike.hovland@baerum.kommune.no>
Emne: FW: Gang-sykkelvei langs Vestmarkveien 21/46895

Høringsmerknad,

Jeg referer til tidligere epost om det spesielle inngangspartiet (port med steingjerde og portstolper med lysanlegg) til innkjørsel til Ringiåsen, Vestmarkveien 129-131. se under

Jeg forsto at det skulle gjøres mer detaljert kartlegging og planlegging. Men jeg kan ikke se at dette har kommet med i deres plan for ny sykkelsti - 21/46895 - Tur- og ridevei langs Vestmarkveien fra Sopolimkroken til Kattås - detaljregulering - 1. gangs behandling

Hvordan skal dette tas hensyn til i bygging av ny tur/ride/sykkelvei-trase? Har dere planlagt å flytte dette unike kjennemerket lengre oppover innkjørselen?



Ole Andreassen
Vestmarkveien 131

From: Ole Andreassen <ole.andreassen@medisin.uio.no>
Sent: Monday, November 29, 2021 10:01 PM
To: Ole Andreassen <ole.andreassen@medisin.uio.no>
Subject: FW: Gang-sykkelvei langs Vestmarkveien

From: Grethe K Løvald <grethe.lovald@baerum.kommune.no>
Sent: Wednesday, June 13, 2018 2:32 PM
To: Ole Andreassen <ole.andreassen@medisin.uio.no>
Subject: SV: Gang-sykkelvei langs Vestmarkveien

Ja, vi kjenner til porten, er jo et kjennemerke i området. Vet at det må detaljplanlegges ved flere adkomster for å få til trafikksikre løsninger med god sikt i forhold til de gående og syklende som vil krysse, samtidig som stigningsforholdet ikke må bli for bratt...

Med vennlig hilsen

Grethe K. Løvald

Landskapsarkitekt/arealplanlegger

Tjenestested Regulering

Bærum kommune, plan- og bygningstjenesten

Direkte tlf. 67 50 44 87 / mobil: 46 50 66 78

www.baerum.kommune.no

Fra: Ole Andreassen [<mailto:ole.andreassen@medisin.uio.no>]

Sendt: 13. juni 2018 14:29

Til: Grethe K Løvald

Emne: RE: Gang-sykkelvei langs Vestmarkveien

Grethe Løvald,

Takk for info. Da håper jeg at vi får mer spesifikk informasjon når saken blir mer konkretisert og prosjektgruppen i Bærum kommune blir definert.

Jeg vedlegger noen bilder fra portanlegget og muren – som er del av et helhetlig arkitektonisk preg på eiendommen (tegnet av Magnus Poulsson).

Vh

Ole

Ole Andreassen

Vestmarkveien 131,

1341 Slependen

From: Grethe K Løvald [<mailto:grethe.lovald@baerum.kommune.no>]

Sent: Wednesday, June 13, 2018 12:58 PM

To: Ole Andreassen

Subject: Gang-sykkelvei langs Vestmarkveien

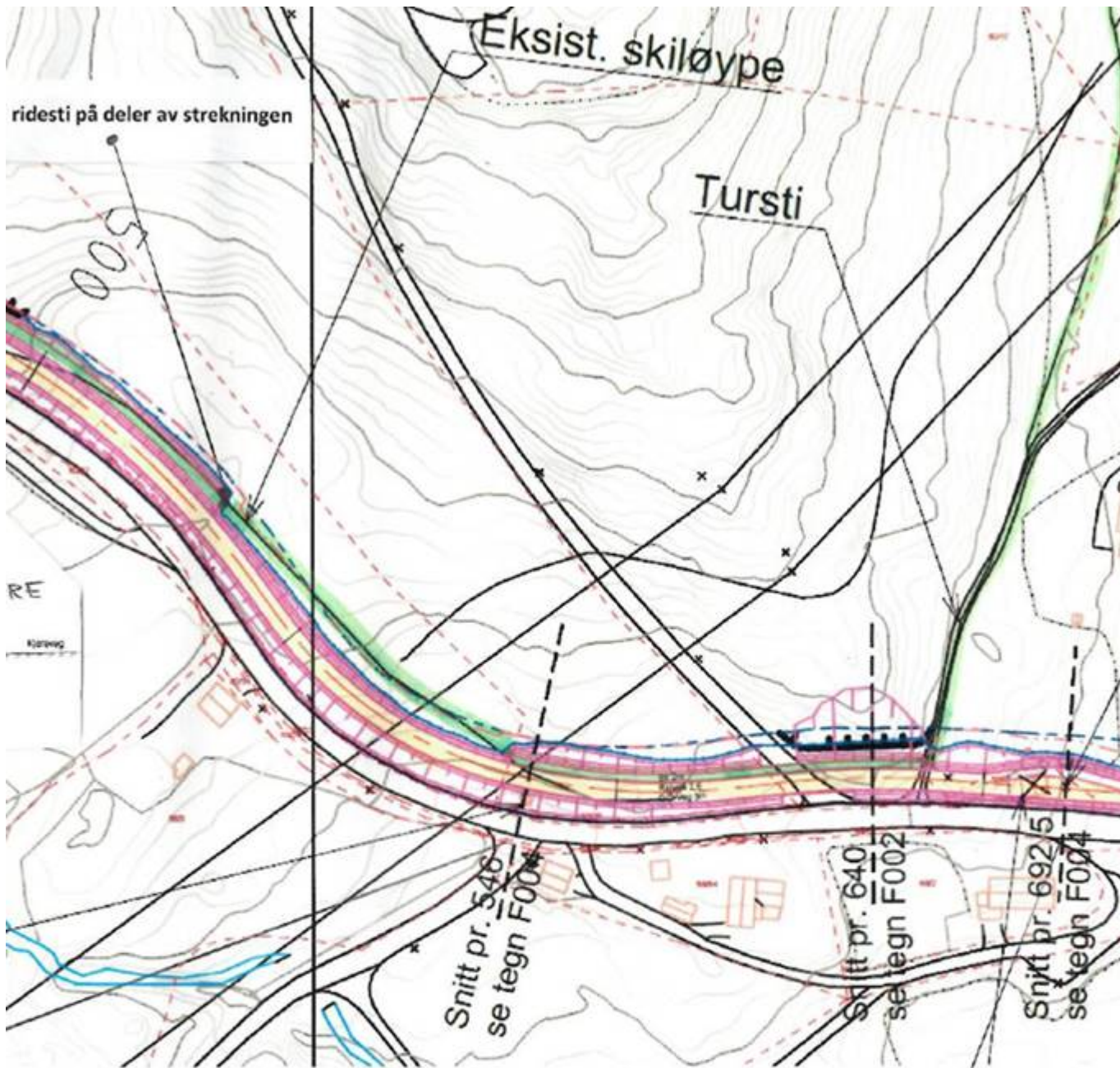
Hei.

Linken til Bane Nor fungerer for meg, men dersom du har problemer, kan du søke på

www.banenor.no.... deretter på Prosjekter og Ringeriksbanen, og Plan- og dokumentarkiv så finner du reguleringskart for Bærum.

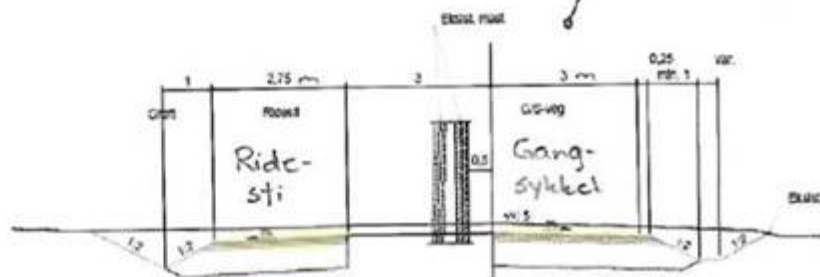


Det er uansett en grov regulering, der detaljene du er opptatt av er vanskelig å se. Som bakgrunn for reguleringen, ligger imidlertid en prosjektert trasé som Norconsult har utarbeidet for kommunen. Jeg legger ved utsnitt av strekningen forbi nr. 131 her.



Gang/sykkelvei / Ridesti

Skiløype



Det må imidlertid gjøres mye arbeid før bygging kan starte, nærmere prosjektering som løser type problemer som du nevner, må gjøres. Likeså grunnverv med avtaler om kompensasjon (om f.eks. flytting av portstolper, nye portstolper etc.).

Hvem som vil være prosjektleder i kommunen vet vi ennå ikke, her er det flere avdelinger som må inn i bildet (Eiendom for grunnverv, prosjektenheten for bygging, og natur- og idrett som får

eierskap til ridestien).

Med vennlig hilsen

Grethe K. Løvald

Landskapsarkitekt/arealplanlegger

Tjenestested Regulering

Bærum kommune, plan- og bygningstjenesten

Direkte tlf. 67 50 44 87 / mobil: 46 50 66 78

www.baerum.kommune.no