




Bærum kommune



Reguleringsplan PBL 2008

§12-5. Nr. 1 – Bebyggelse og anlegg

- Bebyggelse og anlegg
- BF-A Boligbebyggelse – fritliggende småhusbebyggelse

§12-5. Nr. 2 – Samferdselsanlegg og teknisk infrastruktur

- f_FA1 Kjøreveg
- Annen veggrunn – grøntareal – veggrøft

§12-6 – Hensynssoner

- H560 Bevaring naturmiljø

Linjesymbol

- RpGrense
- RpFormålGrense
- RpAngittHensynGrense
- Byggegrense
- Regulert senterlinje
- Frisiktlinje
- Måle og avstandslinje

Punktsymbol

- Gang-sykelveg

Kartopplysninger

Kilde for basiskart: Bærum kommune

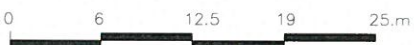


Dato for basiskart: 02.02.2016

Koordinatsystem: UTM sone 32 basert på EUREF89/WGS84

Høydegrunnlag: NN2000

Ekvidistanse 1 m

Kartmålestokk: 1:500

Detaljregulering Illustrasjonsplan
 Del av gnr 60 bnr 9
 Med tilhørende reguleringsbestemmelser

Bærum kommune

Arealplan-ID: Forslag

Forslagstiller: Jones Arkitekter AS

SAKSBEHANDLING ETTER PLAN- OG BYGNINGSLOVEN		SAKS-NR.	DATO	SIGN.
Dato	Revisjon			
Dato	Revisjon			
Dato	Revisjon			
Kommunestyret sitt vedtak				
Ny 2. gangs behandling				
Offentlig ettersyn fratil				
2. gangs behandling				
Offentlig ettersyn fra.....til				
1. gangs behandling				
Kunngjøring av oppstart av planarbeid				
Oppstartsmøte.....				
PLANEN ER UTARBEIDET AV: Jones Arkitekter AS		TEGNNR.	DATO	SIGN.
		02	02.02.2018	JLJ
Det bekreftes at planen er i samsvar med kommunestyrets vedtak av				
		Dato	Plansier	