






TEGNFORKLARING

Linjetyper

	Planens begrensning
	Formålsgrense
	Byggegrense
	Friskiltlinje

Arealformål

1. Bebyggelse og anlegg

	Boligbebyggelse-frittliggende småhusbebyggelse
---	--

2. Samferdselsanlegg og teknisk infrastruktur

	Kjøreveg
---	----------

Kartopplysninger:

Koordinatsystem: UTM sone 32/Euref89

Høydegrunnlag: NN2000

Målestokk 1:1000



Forslagstiller: Thomas Owe
Plankonsulent: Rieber Prosjekt AS

Detaljregulering Nordjordet - Ruglandveien 82c

Plan-ID:
2017029

Saksbehandling etter Plan- og bygningsloven	Plankart dok.nr.	Bestemmelser dok.nr.	Illustrasjon dok.nr.	Dato
Planforslag				5/3-2019
1. gangs behandling				
Offentlig ettersyn fra..... til.....				
2. gangs behandling				
Kommunestyrets vedtak				
BÆRUM KOMMUNE 