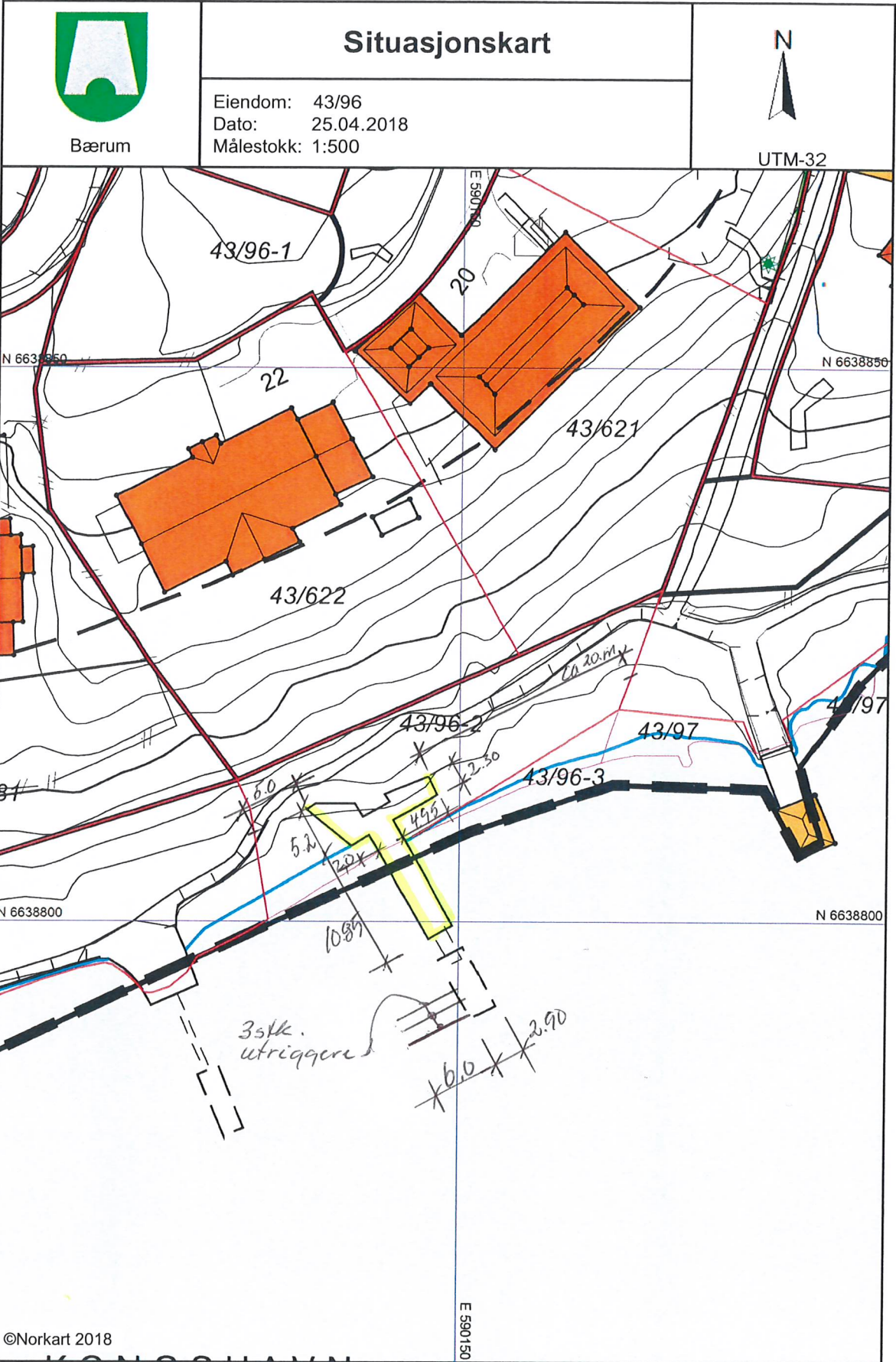






DT




Tegnforklaring

Matrikkelkart

-  Hjelpelinje fiktiv
-  Grense <= 10 cm
-  Grense < 200 cm
-  Grense >= 500 cm




Matrikkel Adresse

-  Vegadresse






Matrikkel Tiltak (Avgjørelser i enkeltsaker)

-  Avslått Tiltak
-  Godkj. Nybygg
-  Godkj. Tilbygg
-  Godkj. Påbygg
-  Omriss Tiltak
-  Godkj. Nyb./Tilb./Påb.
-  Godkj. Tiltak
-  Godkj. Delelinje
-  Uspes. Tiltak


Ledningsnett EL

-  Fordelingskapp
-  Mast/Liten stolpe
-  Belysningspunkt

Høydeinformasjon

-  Høydekurve 5m
-  Høydekurve 1m
-  Forsenkningkurve 5m
-  Forsenkningkurve 1m
-  Toppunkt

Andre planobjekter

-  Grense for rikspolitiske retningslinjer




Kyst

-  Havflate
-  Kystkontur usikker
-  Kystkontur
-  Skjær

Juridiske linjer og punkt




-  Regulerings- og bebyggelsesplanområde
-  Regulerings- og bebyggelsesplanområde
-  Planens begrensning
-  Planens begrensning
-  Formålsgrense
-  Regulert tomtegrense
-  Byggegrense
-  Planlagt bebyggelse
-  Regulert senterlinje
-  Frisiktslinje

Innsjøer og vassdrag

-  Innsjø
-  Innsjøkant usikker
-  Innsjøkant

Bygninger

-  Bygningsdelelinje
-  Taksprang Bunn
-  Bygning - Boligbygg
-  Bygning - Andre bygg
-  Annen bygning
-  Bygning punkt
-  Takriss
-  Takoverbygg
-  Takoverbygg kant
-  Trapp inntil bygg, kant
-  Veranda

-  Bygningslinje
-  Taksprang
-  Mønelinje

Bygningsmessige anlegg

-  Annet gjerde
-  Grunnriss/Hjelpelinje
-  Flaggstang
-  Flytebrygge
-  Flytebrygge kant
-  Frittstående trapp
-  Frittstående trapp kant
-  Kai/Brygge
-  Kai/Brygge kant
-  Frittstående mur
-  Lodrett forstøtningsmur
-  Slipp/Krangang
-  Svømmebasseng kant
-  Vegg frittstående
-  Bru
-  Bruavgrensning






Vegsituasjon

-  Veg
-  Vegkant
-  Ytterkant fortau
-  Fortauskant
-  Annet vegareal på bro
-  Annet vegareal
-  Avgrensning mot avkjørsel
-  Gang/Sykelveg
-  Gang/Sykelveg kant
-  Autovern på bro
-  Autovern

Adresser

-  Adressepunkt tekst

Stedsnavn og andre tekster

-  Navn på vann, stor skrift
-  Navn på bebyggelse, stor skrift
-  Navn på gårder
-  Navn på bergverk, industri, institusjoner
-  Navn på samferdsel