





TEGNFORKLARING

AREALFORMÅL



BEBYGGELSE OG ANLEGG (§ 12-5 nr. 1)

-  Gårdsplass, felles
-  Forretning/kontor/tjenesteyting




SAMFERDSELSANLEGG OG TEKNISK INFRASTRUKTUR (§ 12-5 nr. 2)

-  Gatetun, offentlig
-  Gang/sykkelveg, offentlig

LINJESYMBOL M.V.

-  Planens begrensning
-  Formålsgrænse

RpJuridiskLinje 1218

-  Byggegrense
-  eiendomsgrense som skal oppheves
-  bebyggelse som inngår i planen

g+ = maks gesimshøyde

Kartopplysninger

Koordinatsystem: UTM sone 32/Euref89
 Høydegrunnlag: NN2000
 Digital redigering ved Bærum Kommune GSE
 Kart- og plandata oppbevares i Bærum kommune



målestokk ekvidistanse 1 m



Forslagstiller **Scandinaviegården AS v/Bjørn Hansen**

Detaljregulering Lysaker Torg 6-12

PLANID
2016012
DOKUMENTNR
3875950

KUNNGJØRING OM OPPSTART AV PLANARBEID 10.06.2015

ArkivsakID 15/136768

SAKSBEHANDLING ETTER PLAN- OG BYGNINGSLOVEN	PLANKART DOKUMENTNR	BESTEMMELSER DOKUMENTNR	ILLUSTRASJON DOKUMENTNR	DATO
1. gangs behandling	3487390	3613559		06.10.2016
Offentlig ettersyn fra 06.10 til 17.11.2017	3487390	3613559		
2. gangs behandling	3875950	3916536		19.04.2018
KOMMUNESTYRETS VEDTAK	3875950	4010221		02.05.2018
KUNNGJØRING OM VEDTATT PLAN	16.5.2018		BÆRUM KOMMUNE Regulering 	
REVIDERT 05.03.2018	SAKSBEHANDLER: Roar Askeland			