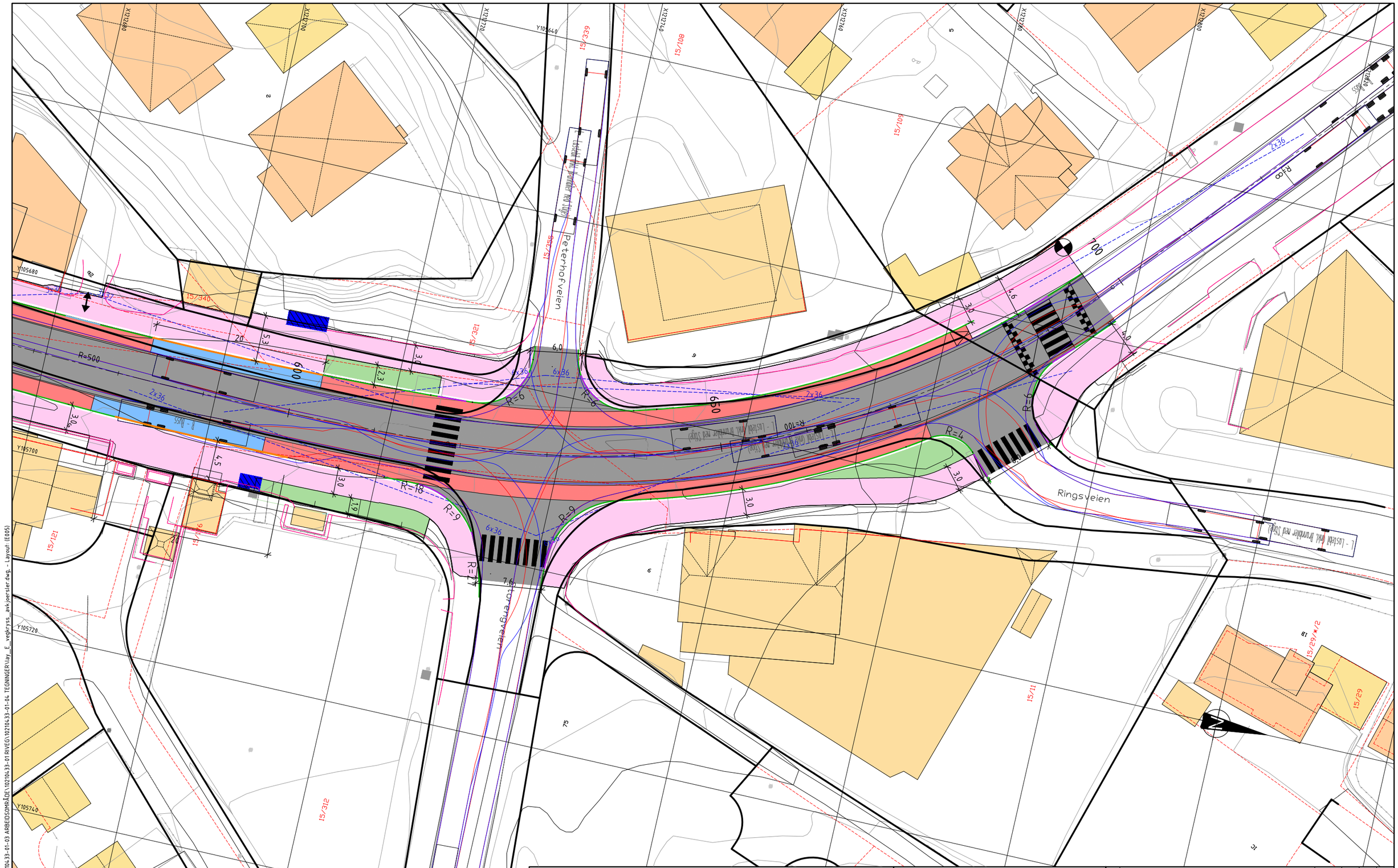

Tegnforklaring sporing

- Overheng
- Hjul

Buss, 5 km/t i kryss

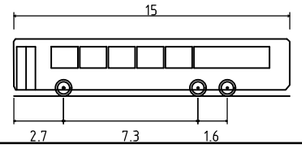

Lastebil, 5 km/t i kryss

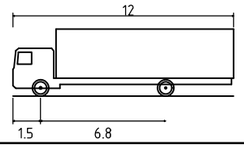

Tegnforklaring

- Kantstein, vis 6cm
- Kantstein, vis 4cm
- Kantstein, vis 2cm
- Busskantstein, vis 18cm
- Frisikt
- Eiendomsgrense
- Formålsgrense
- Avkjørsel

Rev.	Beskrivelse	Dato	Tegn.	Kontr.	Godkj.
01	Oversendelse SVV	06.03.2020	MAREB	KPE	MAN
00	Oversendelse SVV	20.12.2019	MAREB	KPE	MAN

Bærum kommune
Stabekk sentrum - detaljplan fylkesvei

Kryss
Gamle Ringeriksvei - Storengveien - Peterhofveien

Fag: RIVei
Format: A1
Dato: 20.12.2019
Målestokk: 1:200
Koordinatsystem: NTM10
Høydesystem: NN2000
Godkjent: MAN

Multiconsult
www.multiconsult.no

Status: Teknisk detaljplan
Konstr./Tegnet: MAREB
Kontrollert: KPE
Oppdragsnr.: 10210433-01
Tegningsnr.: E005
Rev.: 01

\\nsv2-nasuni-01\prosjekt\010210\10210433-01\10210433-01-03 ARBEIDSOMRÅDE\10210433-01 RIVEG\10210433-01-04 TEGNINGER\lay_E_vegkryss_avkjoersler.dwg, - Layout: (E005)