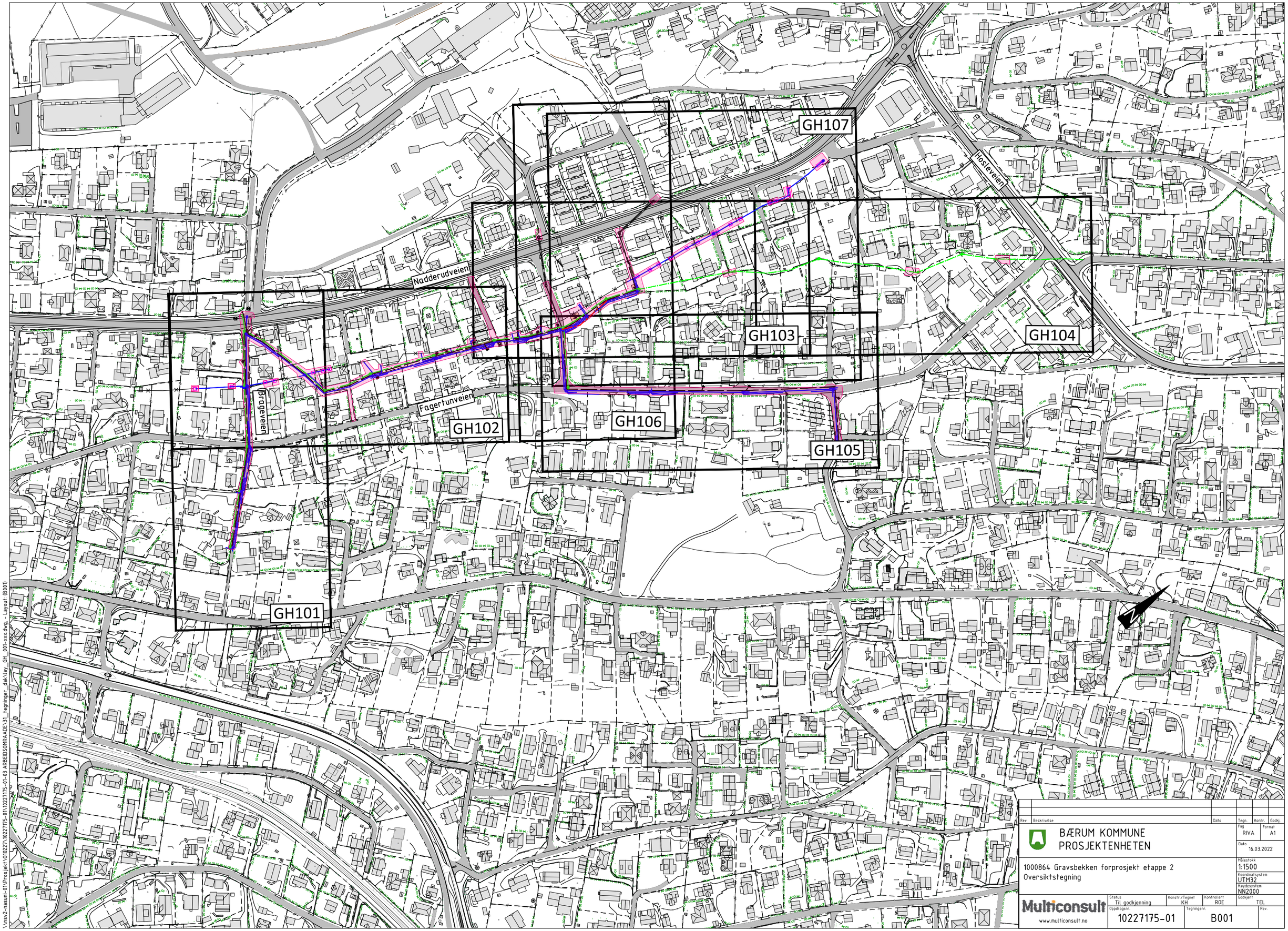

Rev.	Beskrivelse	Dato	Tegn.	Kontr.	Godkj.

BÆRUM KOMMUNE
PROSJEKTENHETEN

1000864 Gravsbekken forprosjekt etappe 2
Oversiktstegning

Fag	RIVA
Format	A1
Dato	16.03.2022
Målestokk	1:1500
Koordinatsystem	UTM32
Høydesystem	NN2000
Godkjent	TEL

Multiconsult
www.multiconsult.no

Status	Konstr./Tegnet	Kontrollert
Til godkjenning	KH	ROE

Oppdragsnr.	Tegningsnr.	Rev.
10227175-01	B001	

\\nsv2-nasuni-01\Prosjekt\010227\10227175-01\10227175-01-03 ARBEIDSOMRAADE\31_tegninger_dak\Vay_GH_001-xxx.dwg, - Layout: [B001]

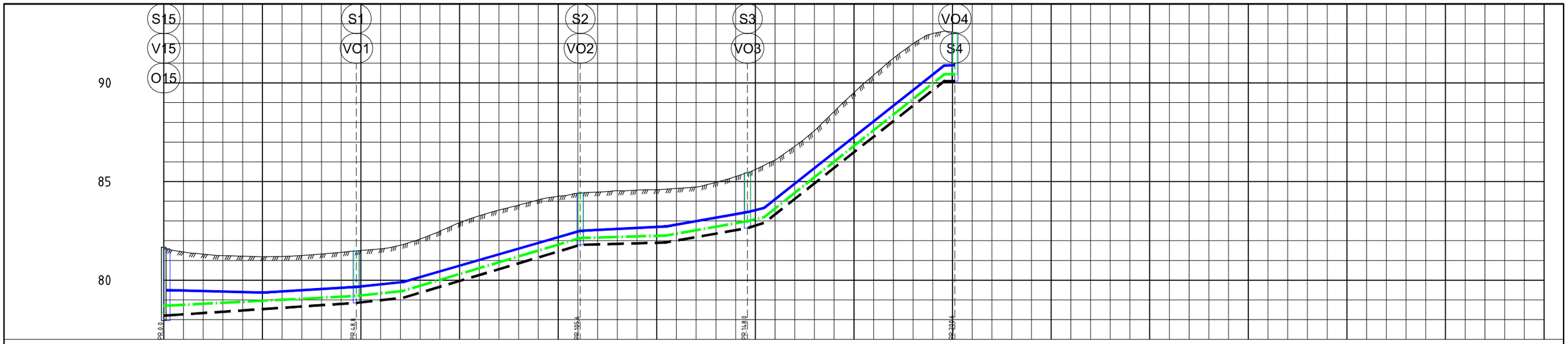

PROFIL NR.		0	25	50	75	100	125	150	175	200	225	250	275	300	325	350
Grunneier																
Markslag																
Grunnforhold																
TERRENG H./TOPP VEGDEKKE		81,60 81,43 81,32 81,24 81,21 81,18 81,21 81,25 81,33 81,41 81,51 81,59 81,78 82,09 82,48 82,91 83,26 83,55 83,81 84,08 84,25 84,41 84,47 84,54 84,57 84,59 84,65 84,72 84,96 85,25 85,61 86,09 86,79 87,58 88,55 89,51 90,40 91,25 91,98 92,50 92,52 92,55														
Hor.vinkelpunktavstand i m		48,8		56,8			42,4			52,6						
Vannledning	Kumavstand i m	48,0		56,8			42,4			52,6						
	Fall i ‰	-5,3	12,1	21,0	57,7		10,2	35,2	50,3	158,0	6,3					
	Kote utv. topp	79,50 79,37 79,66 79,91 82,50 82,72 83,45 83,66 90,88														
	Type og dim	150STJ C100														
Spillvannsledning	Kumavstand i m	48,8		56,9			42,3			52,6						
	Fall i ‰	10,0		21,3	59,8		5,6	35,0	49,3	158,6	0,0					
	Kote innv. bunn	78,70 79,20 79,45 82,14 82,26 82,99 83,20 90,44														
	Type og dim	160PVC grunnavløpsrør SN 8														
Overvannsledning	Kumavstand i m	48,8		56,8			42,4			52,6						
	Fall i ‰	12,8		21,6	59,8		5,6	35,1	62,9	157,5	0,0					
	Kote innv. bunn	78,20 78,85 79,10 81,79 81,91 82,64 82,91 90,09														
	Type og dim	200PVC grunnavløpsrør SN 8														

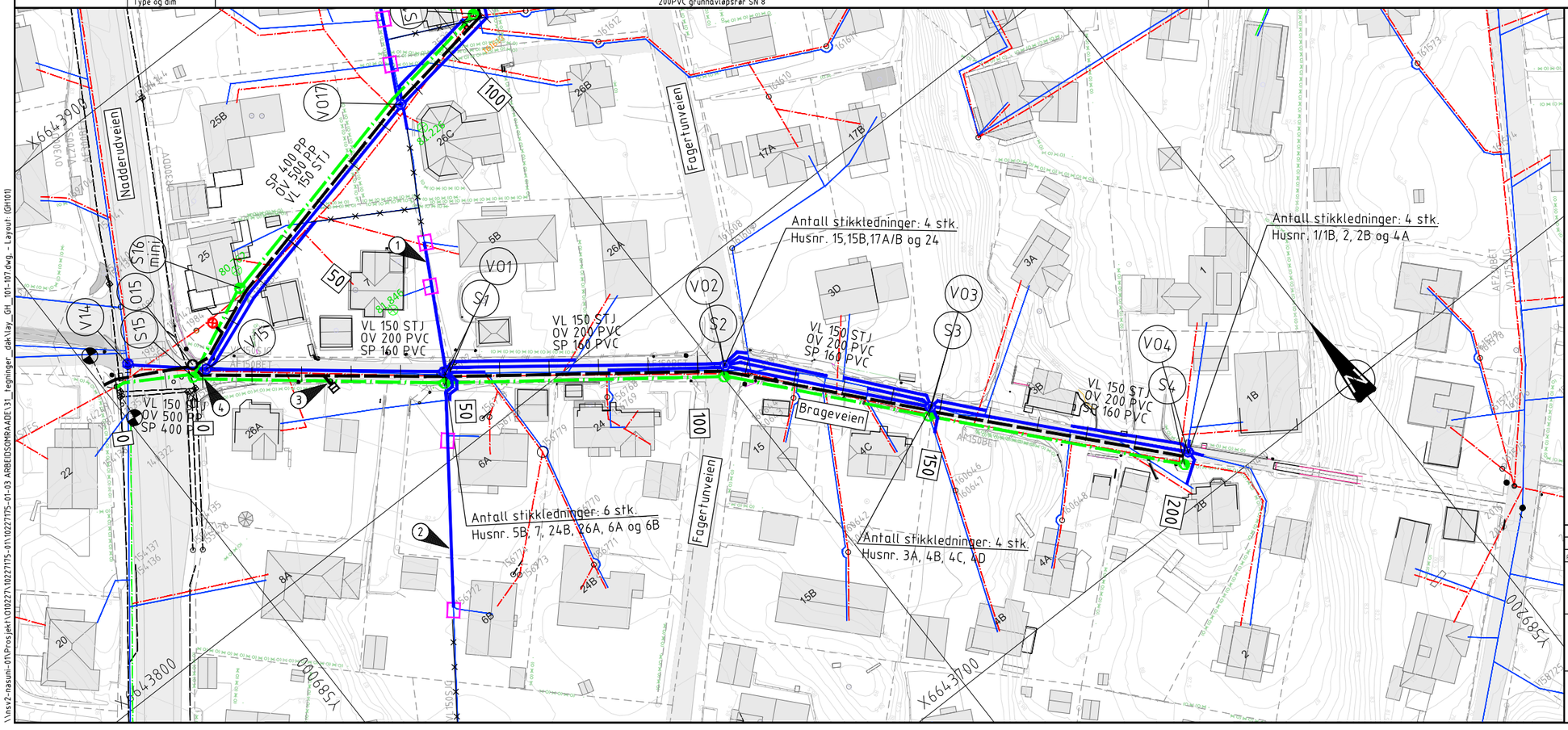

Merknader

1. Inntrekking i eksist VL150. Ledning utgår mellom kum 1820 og kum 2002.
2. Inntrekking i eksist VL. Ledning utgår mellom kum 2002 og kum 1996 utgår.
3. Eksist sandfang kobles til ny OV200.
4. Sammenkobling mellom Brageveien og Gravsbekken er planlagt på østside av Nadderudveien..

Henvisninger

Det henvises til oversiktstegning B001.
Det henvises til normalprofil F001-002 og detaljtegninger GH401 og GH402

Tegnforklaring

	Eksisterende	Prosjektert
Terrengoverflate		
Bergoverflate, antatt		
Gravepunkt		
Entreprisegrense		
Overvannsledning		
Vannledning		
Spillvannsledning		
Felles avløpsledning		
Pumpe spillvannsledning		
Pumpe overvannsledning		
Utgående eksist.ledning		
Overvannskum (sort)	Kumnr.	
Vannkum (blå)	Kumnr.	
Spillvannskum (grønn)	Kumnr.	
Sandfang m/ firkantrist		
Sandfang m/ kuppelrist		
Område rødlistede trær		

Rev.	Beskrivelse	Dato	Tegn.	Kontr.	Godkj.

BÆRUM KOMMUNE
PROSJEKTENHETEN

1000864 Gravsbekken forprosjekt etappe 2
Brageveien
Plan og profil

Fag: RIVA
Format: A1
Dato: 16.03.2022
Målestokk: 1:500 / 1:100
Koordinatsystem: UTM32
Høydesystem: NN2000

Multiconsult
www.multiconsult.no

Status: Til godkjenning
Konstr./Tegnet: KH
Kontrollert: ROE
Godkjent: TEL
Oppdragsnr.: 10227175-01
Tegningsnr.: GH101
Rev.:

\\nsv2-nasuni-01\Prosjekt\101027\10227175-01\10227175-01-03 ARBEIDSOMRAADE\31_tegninger_dak\lay_GH_101-107.dwg - Layout: (GH101)

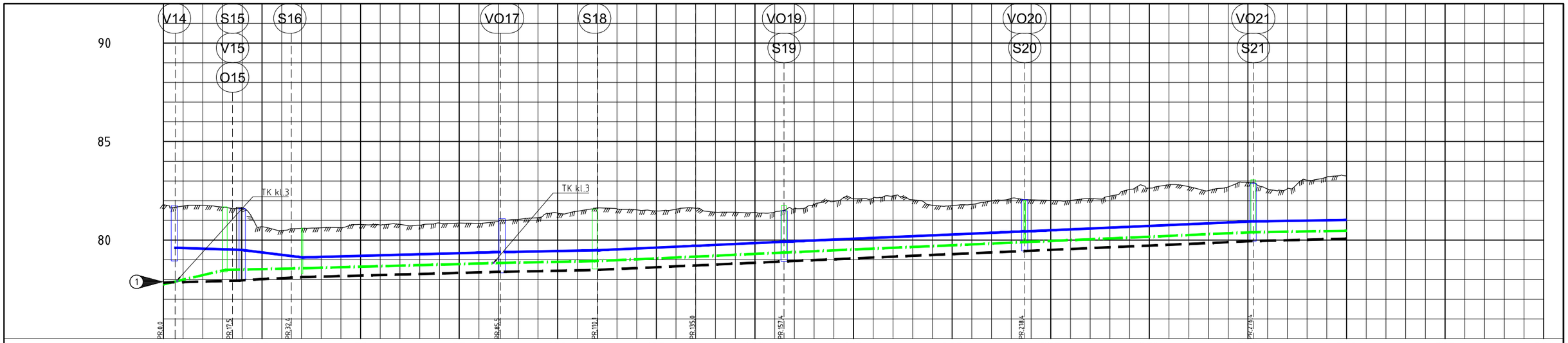

PROFIL NR.		0	25	50	75	100	125	150	175	200	225	250	275	300	325	350
Grunneier																
Markslag																
Grunnforhold																
TERRENG H./TOPP VEGDEKKE		81,80	81,73 81,77 81,67 81,61 80,67 80,49 80,59 80,63 80,64 80,80 80,77 80,80 80,76 80,86 80,86 80,85 80,96 81,05 81,14 81,36 81,47 81,63 81,59 81,53 81,48 81,57 81,62 81,41 81,41 81,41 81,42 81,60 81,79 81,96 82,09 82,15 82,24 82,05 81,76 81,75 81,82 81,98 82,12 82,05 82,01 82,01 82,10 82,23 82,57 82,64 82,81 82,71 82,52 82,70 82,94 82,59 82,62 83,05 83,20 83,25																
Hor.vinkelpunktavstand i m			17,5 14,9 53,0 24,7 24,8 22,4 61,0 58,0 30,6													
Vannledning	Kumavstand i m		17,2 15,2 50,7 24,2 24,8 22,5 61,0 57,9 30,6													
	Fall i ‰		-6,5 -25,1 5,4 4,0 9,1 9,4 8,6 8,7 3,0													
	Kote utv. topp		79,61 79,50 79,12 79,39 79,48 79,71 79,92 80,44 80,95													
	Type og dim		150STJ C100													
Spillvannsledning	Kumavstand i m		15,6 19,6 50,3 23,9 25,7 22,3 61,0 58,0 30,7													
	Fall i ‰		45,8 4,5 5,4 3,9 9,4 9,4 8,6 8,6 3,0													
	Kote innv. bunn		77,76 78,49 78,57 78,84 78,94 79,16 79,37 79,90 80,40 80,47													
	Type og dim		400PP grunnavløpsrør SN 8													
Overvannsledning	Kumavstand i m		19,2 16,0 50,7 23,8 25,2 22,5 61,0 57,9 30,7													
	Fall i ‰		5,0 3,3 9,9 5,4 4,0 9,2 9,2 8,6 8,6 5,2													
	Kote innv. bunn		77,84 77,95 77,99 78,12 78,39 78,48 78,71 78,92 79,45 79,95 80,07													
	Type og dim		500PP grunnavløpsrør SN8													

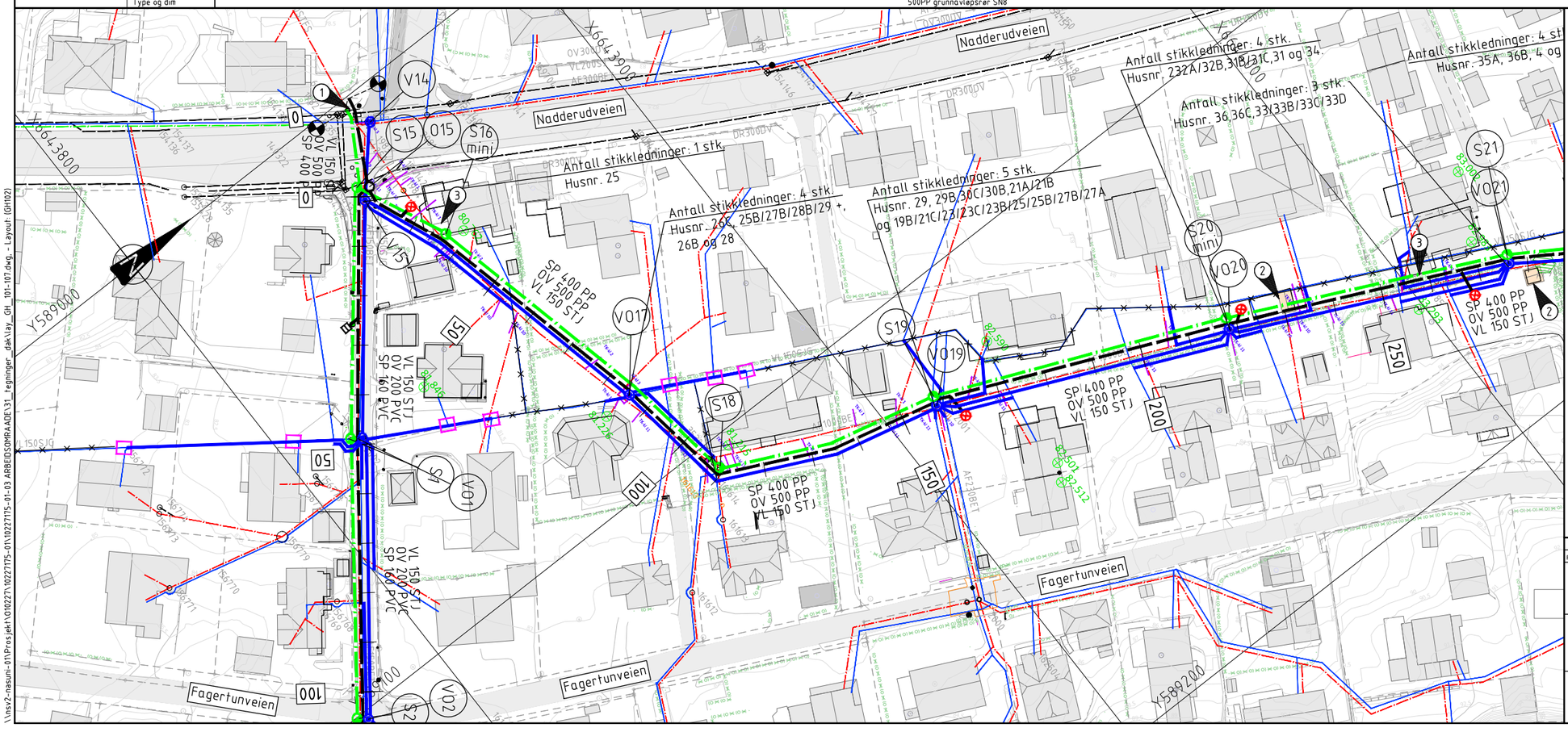

Merknader

Stikkledningene markert på tegning er hentet fra utført rørinspeksjon.
Stikkledningene er identifisert visuelt og vist på tegning.
Det er noe usikkerhet vedrørende hvilke stikkledninger som er overvann eller spillvann.

1. OV 500 og SP400 tilkobles etp.1. For å få nok fall senkes OV500 i etp. 1 med 16,8 cm.
2. Bygg må rives/milertidig fjernes
3. Mindre enn 4 m avstand til eksisterende bygg

Henvisninger

Det henvises til oversiktstegning B001.
Det henvises til detaljtegninger GH401-02 og GH404.

Tegnforklaring

	Eksisterende	Prosjektert
Terrengoverflate		
Bergoverflate, antatt		
Gravepunkt		
Entreprisegrense		
Overvannsledning		
Vannledning		
Spillvannsledning		
Felles avløpsledning		
Pumpe spillvannsledning		
Pumpe overvannsledning		
Utgående eksist.ledning		
Stikkledning		
Overvannskum (sort)	Kumnr.	
Vannkum (blå)	Kumnr.	
Spillvannskum (grønn)	Kumnr.	
Sandfang m/ firkantrist		
Sandfang m/ kuppelrist		
Område rødlistede trær		

Rev.	Beskrivelse	Dato	Tegn.	Kontr.	Godkj.

BÆRUM KOMMUNE
PROSJEKTENHETEN

Fag: RIVA | Format: A1
Dato: 16.03.2022

1000864 Gravsbekken forprosjekt etappe 2
Gravsbekken Sør, profil 0 - 300
Plan og profil

Målestokk: 1:500 / 1:100
Koordinatsystem: UTM32
Høydesystem: NN2000

Multiconsult
www.multiconsult.no

Status	Konstr./Tegnet	Kontrollert	Godkjent
Til godkjenning	KH	ROE	TEL

Oppdragsnr.: 10227175-01
Tegningsnr.: GH102
Rev.:

\\nsv2-nasuni-01\Prosjekt\010227\10227175-01\10227175-01-03 ARBEIDSOMRAADE\31_tegninger_dak\lay_GH_101-107.dwg, - Layout: (GH102)

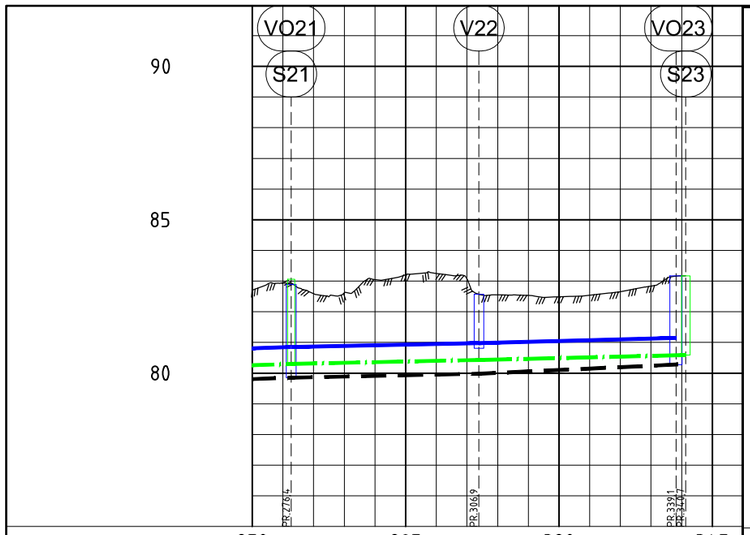

PROFIL NR.		270	295	320	345
Grunneier					
Markslag					
Grunnforhold					
TERRENG H./TOPP VEGDEKKE		82,70	82,94 82,59 82,62 83,05 83,20 83,25 83,07 82,55 82,53 82,49 82,54 82,65 82,84 83,17		
Hor.vinkelpunktavstand i m		58,0	30,6	33,7	
Vannledning	Kumavstand i m	57,9	30,6	32,1	
	Fall i ‰	7,0	4,3	5,1	
	Kote utv. topp	80,81	80,85 80,98 81,15		
	Type og dim		150STJ C100		
Spillvannsledning	Kumavstand i m	58,0	30,7	33,6	
	Fall i ‰	6,9	4,2	4,6	
	Kote innv. bunn	80,26	80,30 80,43 80,59		
	Type og dim		400PP grunnavløpsrør SN 8		
Overvannsledning	Kumavstand i m	57,9	30,7	32,1	
	Fall i ‰	6,9	4,3	9,3	
	Kote innv. bunn	79,81	79,85 79,98 80,28		
	Type og dim		500PP grunnavløpsrør SN8		

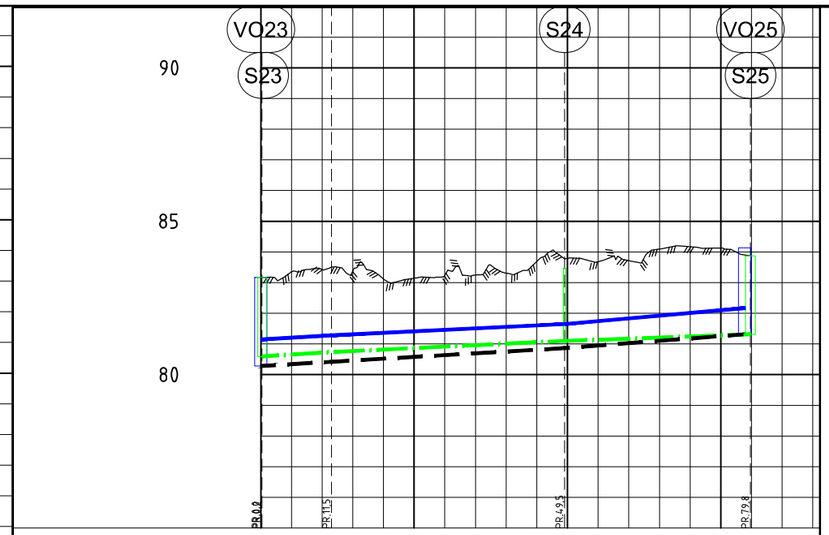

PROFIL NR.		0	25	50	75
Grunneier					
Markslag					
Grunnforhold					
TERRENG H./TOPP VEGDEKKE		83,17	83,35 83,42 83,37 83,11 83,14 83,24 83,25 83,30 83,69 83,79 83,68 83,72 84,09 84,17 84,12 83,87		
Hor.vinkelpunktavstand i m		11,5	38,0	30,3	
Vannledning	Kumavstand i m	11,5	38,1	29,2	
	Fall i ‰	10,2	9,7	17,7	
	Kote utv. topp	81,14 81,28	81,65	82,17	
	Type og dim		150STJ C100		
Spillvannsledning	Kumavstand i m	11,3	38,1	30,3	
	Fall i ‰	12,7	9,6	6,8	
	Kote innv. bunn	80,59 80,73	81,10	81,31	
	Type og dim		400PP grunnavløpsrør SN 8		
Overvannsledning	Kumavstand i m	11,5	38,0	29,3	
	Fall i ‰	10,8	11,7	15,3	
	Kote innv. bunn	80,28 80,42	80,86	81,31	
	Type og dim		315PVC grunnavløpsrør SN 8		

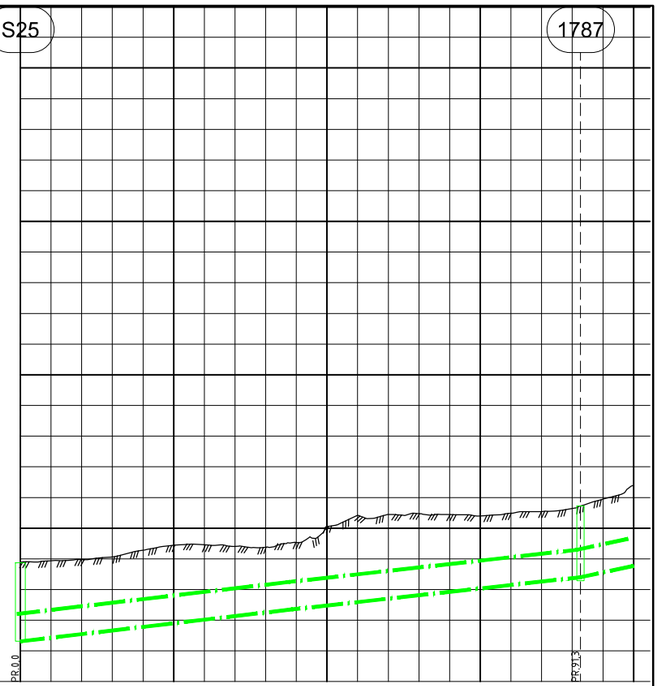

PROFIL NR.		0	25	50	75	100
Grunneier						
Markslag						
Grunnforhold						
TERRENG H./TOPP VEGDEKKE		83,88	83,94 83,98 84,06 84,28 84,44 84,46 84,41 84,38 84,54 85,02 85,42 85,44 85,48 85,44 85,40 85,48 85,54 85,64 85,95 86,40			
Hor.vinkelpunktavstand i m		44,4	46,9	29,4		
Spillvannsledning	Kumavstand i m	44,4	46,9	29,4		
	Fall i ‰	23,5	22,3	42,9		
	Kote innv. bunn	81,31 82,36	83,40	83,77		
	Type og dim		900Glassfiberstrømpe			

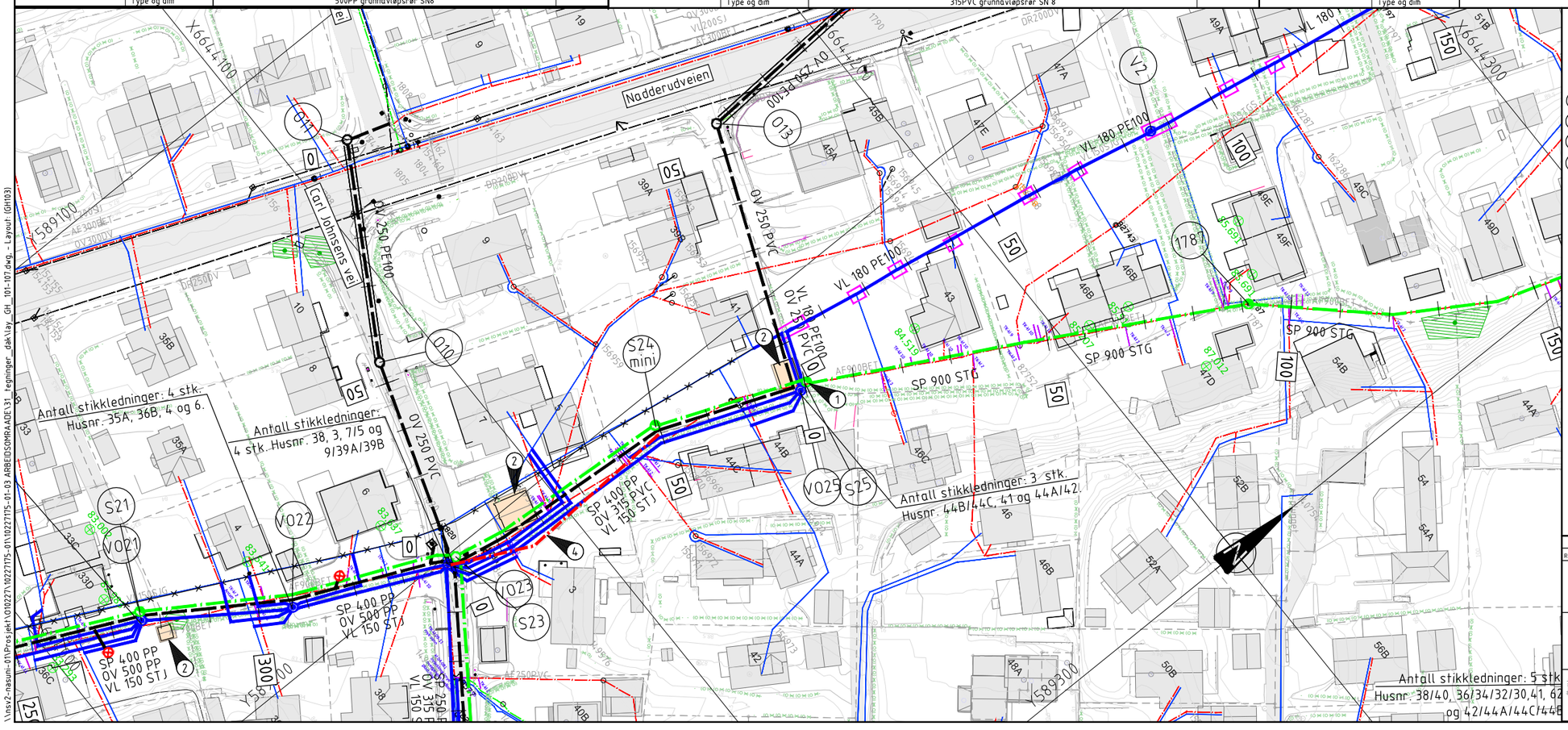

Merknader

Stikkledningene markert på tegning er hentet fra utført rørinspeksjon.
Stikkledningene er identifisert visuelt og vist på tegning.
Det er noe usikkerhet vedrørende hvilke stikkledninger som er overvann eller spillvann.

1. Strømperehab. av eksist. AF900 BET
2. Bygg må rives/midlertidig flyttes.
3. Mindre enn 4 m avstand til eksisterende bygg
4. Alternativ trase for å unngå flytting/riving av garasje

Henvisninger

Det henvises til oversiktstegning B001.
Det henvises til detaljtegninger GH403 og GH405.

Tegnforklaring

	Eksisterende	Prosjektert
Terrengoverflate		
Bergoverflate, antatt		
Gravepunkt		
Entreprisegrense		
Overvannsledning		
Vannledning		
Spillvannsledning		
Felles avløpsledning		
Pumpe spillvannsledning		
Pumpe overvannsledning		
Utgående eksist.ledning		
Stikkledning spillvann		
Overvannskum (sort)	Kumnr.	
Vannkum (blå)	Kumnr.	
Spillvannskum (grønn)	Kumnr.	
Sandfang m/ firkantrist		
Sandfang m/ kuppelrist		
Område rødlistede trær		

Rev.	Beskrivelse	Dato	Tegn.	Kontr.	Godkj.

BÆRUM KOMMUNE
PROSJEKTENHETEN

Fag: RIVA | Format: A1
Dato: 16.03.2022

1000864 Gravsbekken forprosjekt etappe 2
GB Sør 270-345, Carl J. vei - Nadderudveien, GB Nord 0-100
Plan og profil

Målestokk: 1:500 / 1:100
Koordinatsystem: UTM32
Høydesystem: NN2000

Multiconsult
www.multiconsult.no

Status	Konstr./Tegnet	Kontrollert	Godkjent
Til godkjenning	KH	ROE	TEL

Oppdragsnr.	Tegningsnr.	Rev.
10227175-01	GH103	

\\nsv2-nasum-01\Prosjekt\010227\10227175-01\10227175-01-03 ARBEIDSOMRAADE 31_tegninger_dak\Lay_GH_101-107.dwg, - Layout: (GH103)

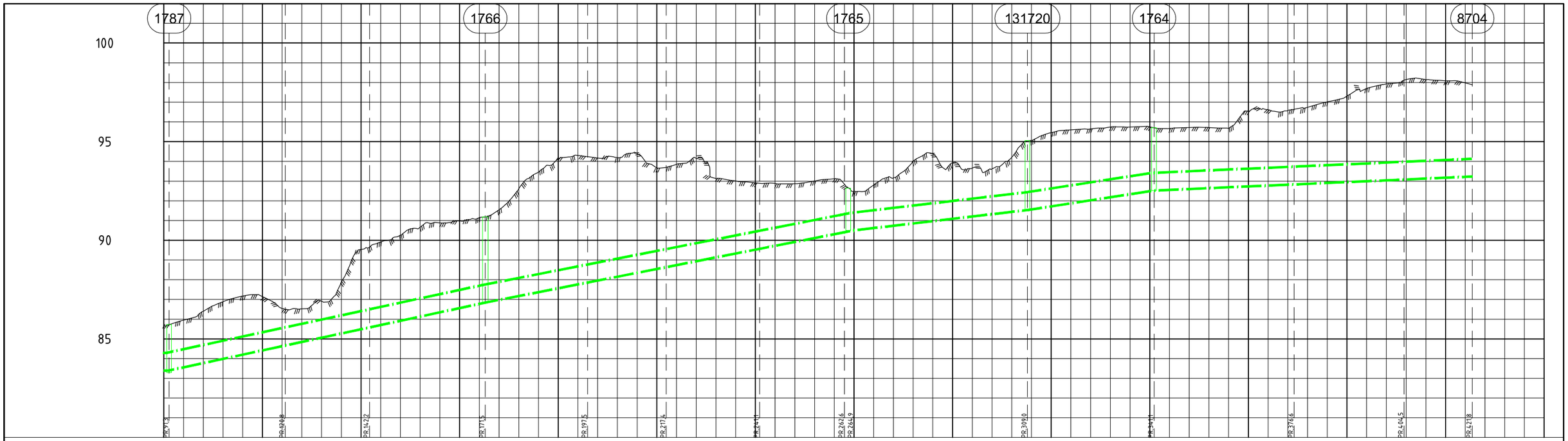

PROFIL NR.		90	115	140	165	190	215	240	265	290	315	340	365	390	415	440
Grunneier																
Markslag																
Grunnforhold																
TERRENG H/TOPP VEGDEKKE		85,64 85,95 86,40 86,88 87,17 87,15 86,54 86,52 86,91 87,87 89,53 89,92 90,26 90,66 90,88 90,97 91,15 91,55 92,61 93,45 94,13 94,30 94,17 94,19 94,40 93,66 93,85 94,16 93,13 93,01 92,91 92,88 92,86 93,01 93,12 92,49 92,80 93,16 94,02 94,39 93,93 93,66 93,61 94,20 95,06 95,46 95,59 95,65 95,74 95,74 95,75 95,67 95,71 95,72 95,68 96,55 96,62 96,58 96,74 97,02 97,31 97,69 97,93 98,15 98,15 98,09 97,98 97,89																										
Hor.vinkelpunktavstand i m		46,9	29,4	21,4	29,4	25,9	19,9	23,7	21,5	2,4	44,0	32,1	35,5	27,8	17,3	
Spillvannsledning	Kumavstand i m	46,9	29,4	21,4	29,4	25,9	19,9	23,7	21,5	45,4	32,1	35,5	27,8	17,3	
	Fall i ‰		42,9	42,9	42,9	39,2	39,2	39,2	39,2	39,2	23,4	30,8	8,8	8,8	8,8	
	Kote innv. bunn	83,39 83,40	84,66	85,58	86,84	87,86	88,64	89,56	90,41	90,50	91,53	92,52	92,83	93,08	93,23	
	Type og dim									900Glassfiberstrømpe						

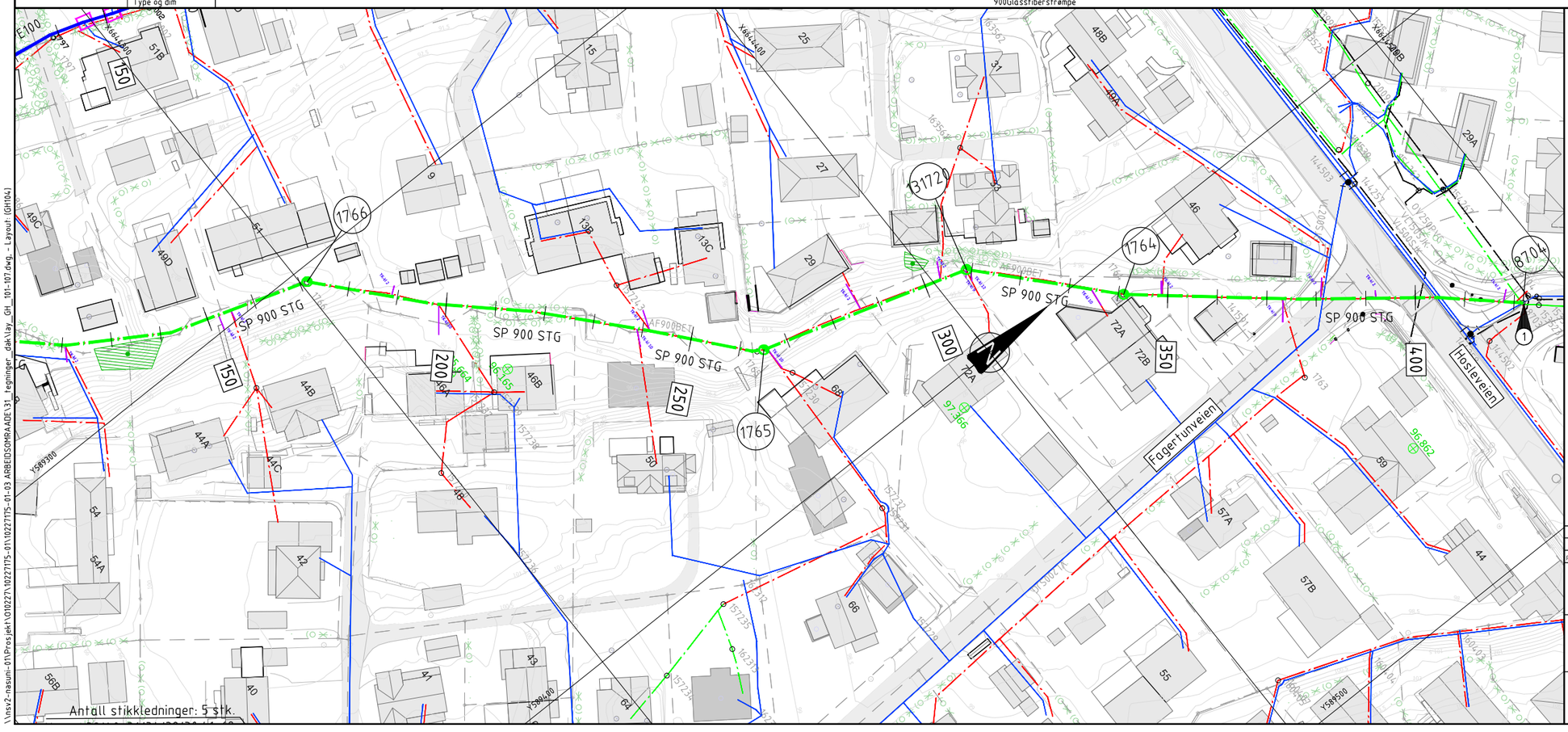

Merknader

Stikkledningene markert på tegning er hentet fra utført rørinspeksjon.
Stikkledningene er identifisert visuelt og vist på tegning.
Det er noe usikkerhet vedrørende hvilke stikkledninger som er overvann eller spillvann.

(1) Luke i eksist kum 8407 åpnes hvis det blir problemer med selvrens

Henvisninger

Det henvises til oversiktstegning B001.
Det henvises til detaljtegning GH403.

Tegnforklaring

	Eksisterende	Prosjektert
Terrengoverflate		
Bergoverflate, antatt		
Gravepunkt		
Entreprisegrense		
Overvannsledning		
Vannledning		
Spillvannsledning		
Felles avløpsledning		
Pumpe spillvannsledning		
Pumpe overvannsledning		
Utgående eksist.ledning		
Overvannskum (sort)	Kumnr.	
Vannkum (blå)	Kumnr.	
Spillvannskum (grønn)	Kumnr.	
Sandfang m/ firkantrist		
Sandfang m/ kuppelrist		
Område rødlistede trær		

Rev.	Beskrivelse	Dato	Tegn.	Kontr.	Godkj.

BÆRUM KOMMUNE
PROSJEKTENHETEN

Fag: RIVA | Format: A1
Dato: 16.03.2022

1000864 Gravsbekken forprosjekt etappe 2
Gravsbekken Nord, profil 100 - 425
Plan og profil

Målestokk: 1:500 / 1:100
Koordinatsystem: UTM32
Høydesystem: NN2000

Multiconsult
www.multiconsult.no

Status	Konstr./Tegnet	Kontrollert	Godkjent
Til godkjenning	KH	ROE	TEL

Oppdragsnr.	Tegningsnr.	Rev.
10227175-01	GH104	

\\nsv2-nasuni-01\Prosjekt\010227\10227175-01\10227175-01-03 ARBEIDSOMRAADE\31_tegninger_dak\lay_GH_101-107.dwg - Layout: (GH104)

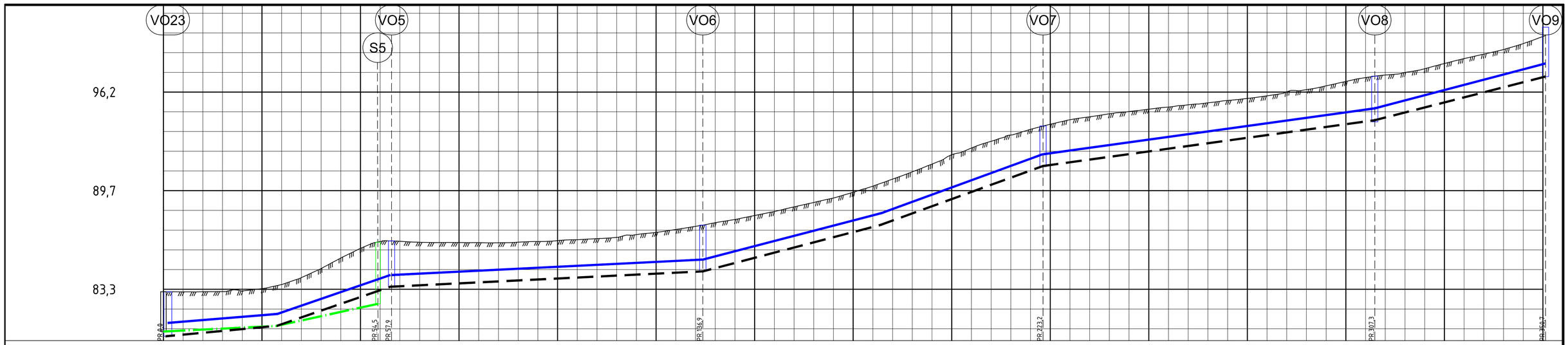

PROFIL NR.		0	25	50	75	100	125	150	175	200	225	250	275	300	325	350
Grunneier																
Markslag																
Grunnforhold																
TERRENG H./TOPP VEGDEKKE		83,17	83,17 83,17 83,18 83,23 83,38 83,64 84,09 84,68 85,37 86,00 86,44	86,46 86,39 86,37 86,37 86,37 86,36 86,39 86,44 86,50 86,55 86,63 86,71 86,88 87,03 87,22 87,43	87,66 87,87 88,13 88,39 88,69 88,98 89,27 89,64 90,04 90,49 90,97 91,47 92,08 92,51 92,95 93,36 93,73	94,06 94,35 94,54 94,74 94,89 95,04 95,18 95,33 95,45 95,61 95,74 95,91 96,17 96,31 96,56 96,85 97,10	97,26 97,43 97,67 98,01 98,33 98,62 98,92 99,31 98,83								
Hor.vinkelpunktavstand i m			57,9	79,0	86,3	84,2	43,3									
Vannledning	Kumavstand i m		56,8	79,0	86,3	84,2	43,3									
	Fall i ‰		20,8 88,2	12,7	66,6 93,4	35,4	60,3									
	Kote utv. topp	81,15	81,73 84,27	85,27	88,28 92,11	95,09	98,01									
	Type og dim	150STJ C100														
Spillvannsledning	Kumavstand i m		54,5													
	Fall i ‰		12,5 55,6													
	Kote innv. bunn	80,59	80,95 82,39													
	Type og dim		250PVC grunnavløpsrør SN 8													
Overvannsledning	Kumavstand i m		56,8	79,0	86,3	84,2	43,3									
	Fall i ‰		23,9 88,3	12,7	67,0 92,9	35,3	58,2									
	Kote innv. bunn	80,28	80,96 83,50	84,50	87,52 91,35	94,33	97,16									
	Type og dim			315PVC grunnavløpsrør SN 8												

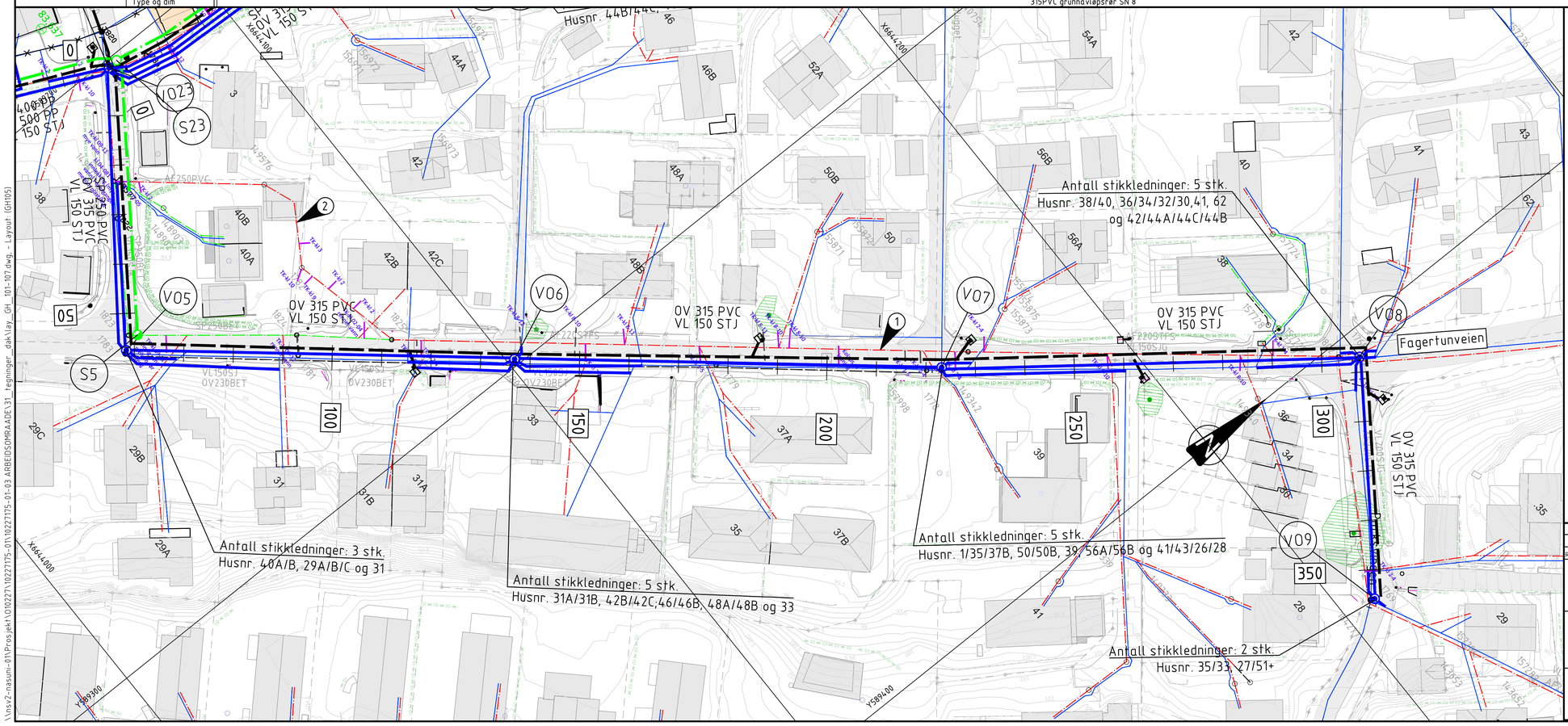

Merknader

Stikkledningene markert på tegning er hentet fra utført rørinspeksjon.
Stikkledningene er identifisert visuelt og vist på tegning.
Det er noe usikkerhet vedrørende hvilke stikkledninger som er overvann eller spillvann.

1. Eksist AF220 ble strømperehabilitert i 2017. Beholdes mellom kum 1825 og 1802.
2. Eksist AF250 beholdes pga. stikkledning fra husnr. 42.

Henvisninger

Det henvises til oversiktstegning B001.
Det henvises til normalprofil F001-002 og detaljtegning GH405.

Tegnforklaring

	Eksisterende	Prosjektert
Terrengoverflate		
Bergoverflate, antatt		
Gravepunkt		
Entreprisegrense		
Overvannsledning		
Vannledning		
Spillvannsledning		
Felles avløpsledning		
Pumpe spillvannsledning		
Pumpe overvannsledning		
Utgående eksist.ledning		
Stikkledning overvann		
Stikkledning spillvann		
Overvannskum (sort)	Kumnr.	
Vannkum (blå)	Kumnr.	
Spillvannskum (grønn)	Kumnr.	
Sandfang m/ firkantrist		
Sandfang m/ kuppelrist		
Område rødlistede trær		

Rev.	Beskrivelse	Dato	Tegn.	Kontr.	Godkj.

BÆRUM KOMMUNE
PROSJEKTENHETEN

1000864 Gravsbekken forprosjekt etappe 2
Fagertunveien
Plan og profil

Fag	RIVA
Format	A1
Dato	16.03.2022
Målestokk	1:500 / 1:100
Koordinatsystem	UTM32
Høydesystem	NN2000
Godkjent	TEL
Status	Til godkjenning
Konstr./Tegnet	KH
Kontrollert	ROE
Oppdragsnr.	10227175-01
Tegningsnr.	GH105
Rev.	

Multiconsult
www.multiconsult.no

\\nas2-nasuni-01\Prosjekt\010227\10227175-01\10227175-01-03 ARBEIDSOMRAADE\31_tegninger_dak\lay_GH_101-107.dwg - Layout (GH105)

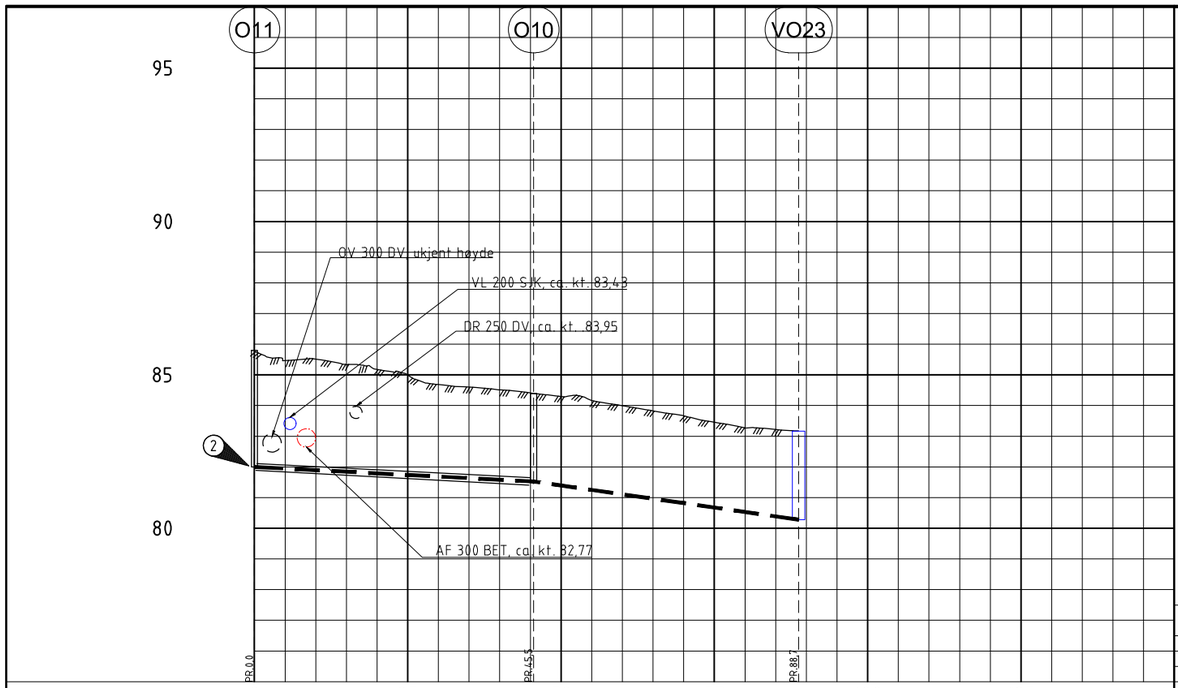

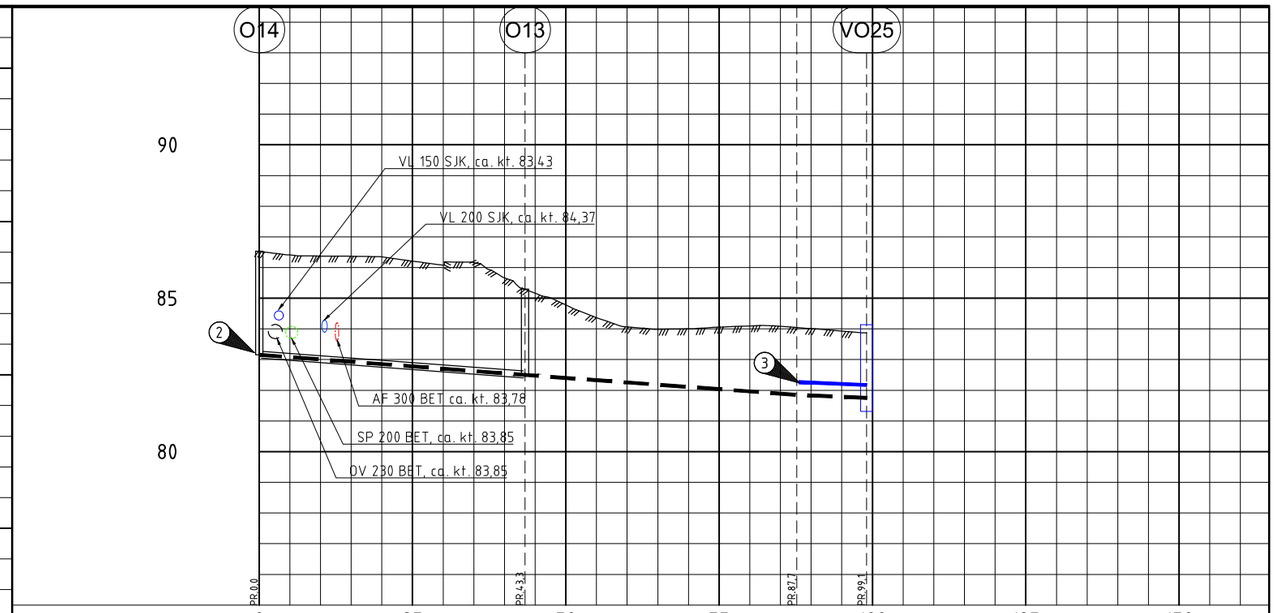

PROFIL NR.		0	25	50	75	100	125	150
Grunneier								
Markslag								
Grunnforhold								
TERRENG H./TOPP VEGDEKKE		85,80	85,46 85,52 85,33 85,18 85,00 84,68 84,60 84,51 84,41	84,30 84,16 84,00 83,83 83,66 83,45 83,28 83,22	83,17			
Hor.vinkelpunktavstand i m			45,5	43,2				
Overvannsledning	Kumavstand i m		45,5	43,2				
	Fall i ‰		-10,5	-28,5				
	Kote innv. bunn	82,00	81,52	80,28				
	Type og dim		250PE 100 SDR 17 m/foringsrør	250PVC grunnavløpsrør SN 8				

PROFIL NR.			0	25	50	75	100	125	150
Grunneier									
Markslag									
Grunnforhold									
TERRENG H./TOPP VEGDEKKE			86,54	86,41 86,38 86,37 86,35 86,21 86,08 86,16 85,67 85,16	84,78 84,37 84,07 83,99 84,00 84,06 84,10 84,09	84,01 83,93 83,87			
Hor.vinkelpunktavstand i m				43,3	44,3	11,4			
Vannledning	Kumavstand i m					11,0			
	Fall i ‰					-8,2			
	Kote utv. topp					82,27 82,17			
	Type og dim					180PE 100 SDR 11			
Overvannsledning	Kumavstand i m			43,3	44,4	11,3			
	Fall i ‰			-15,2	-14,6	-8,2			
	Kote innv. bunn		83,16	82,50	81,85	81,75			
	Type og dim			250PE 100 SDR 17 m/foringsrør	250PVC grunnavløpsrør SN 8				

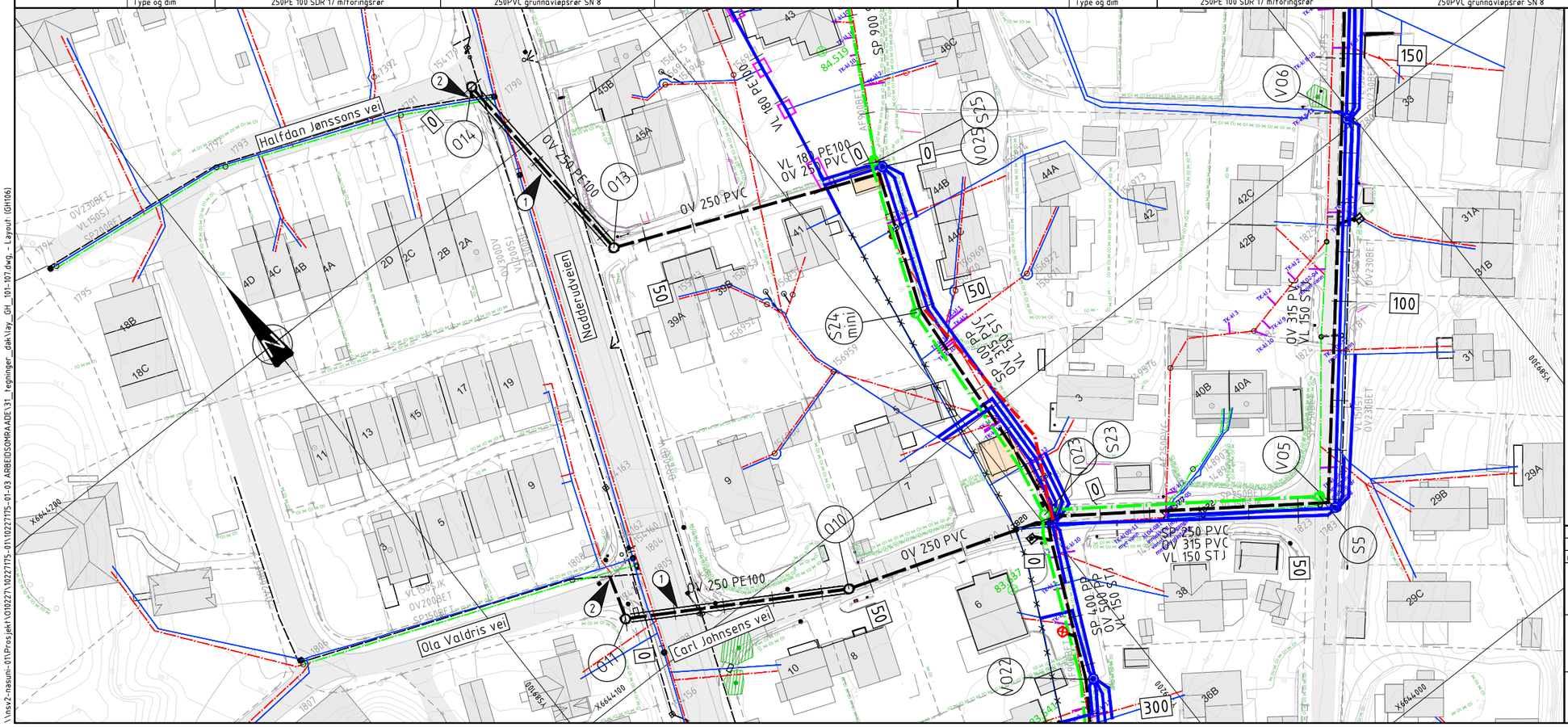

Merknader

1. Boretrase i homogene løsmasser. Bores m/foringsrør.
2. Tilkobles eksisterende OV-ledning
3. Utblokket vannledning fra Nadderudkroken.

Henvisninger

Det henvises til oversiktstegning B001.
Det henvises til detaljtegninger GH403 og GH405.

Tegnforklaring

	Eksisterende	Prosjektert
Terrengoverflate		
Bergoverflate, antatt		
Gravepunkt		
Entreprisegrense		
Overvannsledning		
Vannledning		
Spillvannsledning		
Felles avløpsledning		
Pumpe spillvannsledning		
Pumpe overvannsledning		
Utgående eksist.ledning		
Overvannskum (sort)	Kumnr.	
Vannkum (blå)	Kumnr.	
Spillvannskum (grønn)	Kumnr.	
Sandfang m/ firkantrist		
Sandfang m/ kuppelrist		
Område rødlistede trær		

Rev.	Beskrivelse	Dato	Tegn.	Kontr.	Godkj.

BÆRUM KOMMUNE
PROSJEKTENHETEN

1000864 Gravsbekken forprosjekt etappe 2
Overvannsledninger fra Nadderudveien
Plan og profil

Fag	RIVA
Format	A1
Dato	16.03.2022
Målestokk	1:500 / 1:100
Koordinatsystem	UTM32
Høydesystem	NN2000
Godkjent	TEL
Status	Til godkjenning
Konstr./Tegnet	KH
Kontrollert	ROE
Oppdragsnr.	10227175-01
Tegningsnr.	GH106
Rev.	

Multiconsult
www.multiconsult.no

\\nsv2-nasuni-01\Prosjekt\Q10227\10227175-01\10227175-01-03 ARBEIDSOMRAADE\31_tegninger_dak\lay_GH_101-107.dwg, - Layout: (GH106)

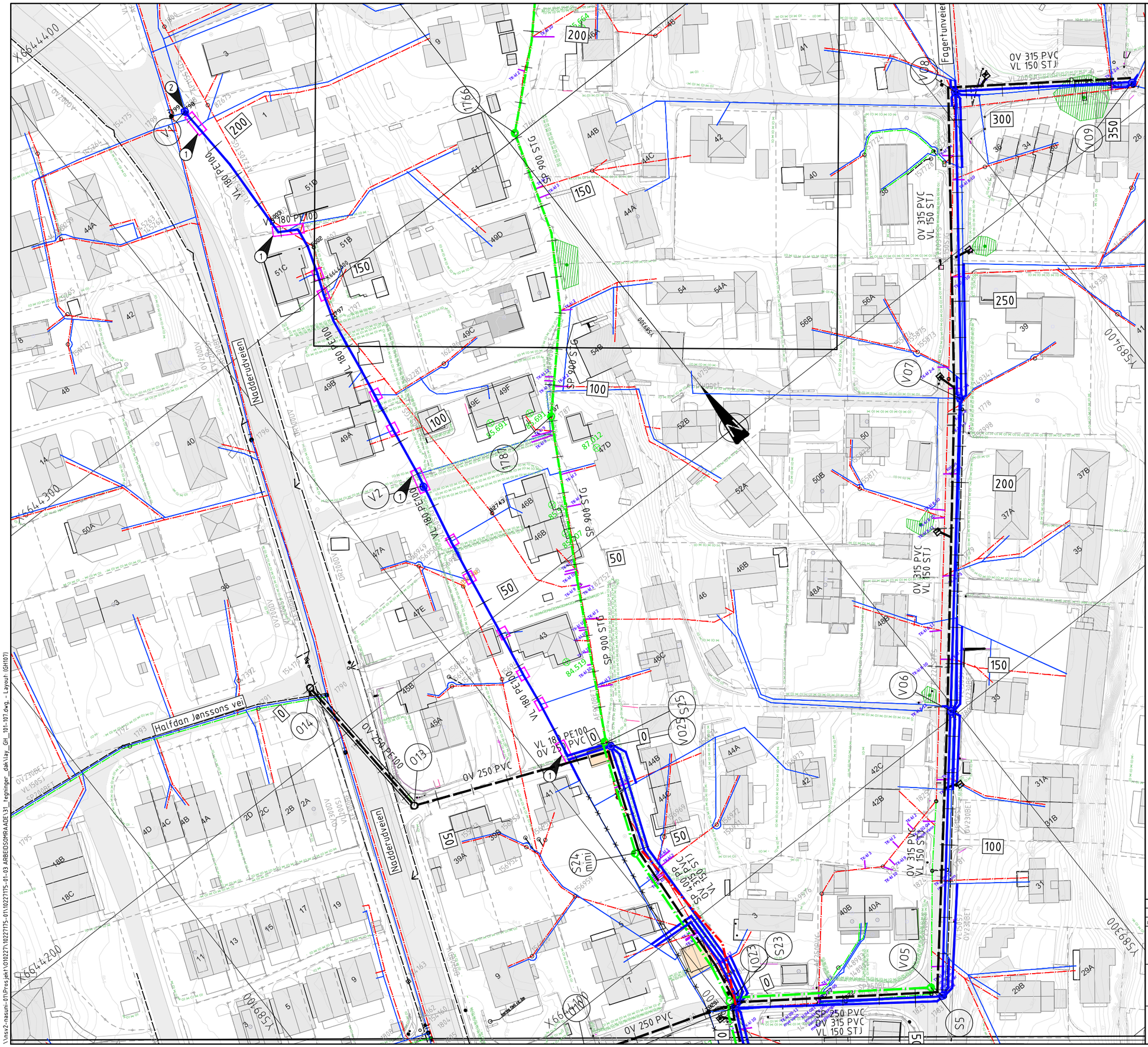

Merknader

1. Grøp for inntrekking -/og utrekking
2. Eksist kum fjernes og det etableres ny vannkum.

Henvisninger

Det henvises til oversiktstegning B001.
Det henvises til detaljtegninger GH403.

Tegnforklaring

	Eksisterende	Prosjektert
Terrengoverflate		
Bergoverflate, antatt		
Gravepunkt		
Entreprisegrense		
Overvannsledning		
Vannledning		
Spillvannsledning		
Felles avløpsledning		
Pumpe spillvannsledning		
Pumpe overvannsledning		
Utgående eksist.ledning		
Overvannskum (sort)	Kumnr.	
Vannkum (blå)	Kumnr.	
Spillvannskum (grønn)	Kumnr.	
Sandfang m/ firkantrist		
Sandfang m/ kuppelrist		
Område rødlistede trær		

Rev.	Beskrivelse	Dato	Tegn.	Kontr.	Godkj.

BÆRUM KOMMUNE
PROSJEKTENHETEN

Fag: RIVA
Format: A1
Dato: 16.03.2022

1000864 Gravsbekken forprosjekt etappe 2
Utblokking vannledning
Plan

Målestokk: 1:500
Koordinatsystem: UTM32
Høydesystem: NN2000

Multiconsult
www.multiconsult.no

Status: Til godkjenning
Konstr./Tegnet: KH
Kontrollert: ROE
Godkjent: TEL
Oppdragsnr.: 10227175-01
Tegningsnr.: GH107
Rev.:

\\nsv2-nasuni-01\Prosjekt\01027\10227175-01\10227175-01-03 ARBEIDSGNRAADE\31_tegninger_dak\lay_GH_101-107.dwg, Layout: (GH107)